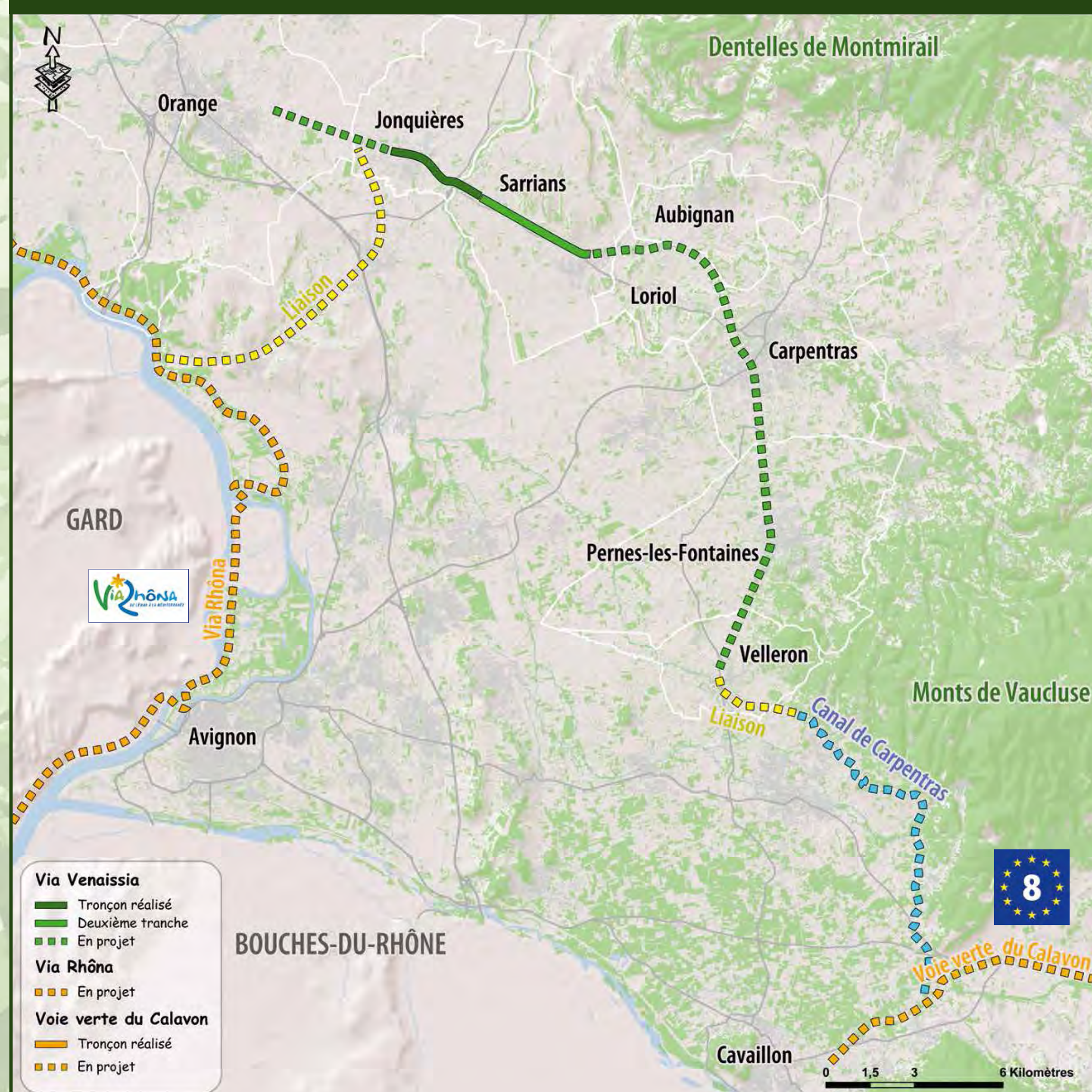


La Via Venaissia


De la Via Rhôna à la Vélo route du Calavon (carte CAUE - Source BD Topo)



La **Via Venaissia**, véloroute parcourant le Comtat Venaissin, permettra à terme de relier Orange à Velleron, soit une trentaine de kilomètres. Cet itinéraire parfaitement sécurisé, créé sur le tracé de l'ancienne voie ferrée, permet de rejoindre les anciennes gares des villages. En 2013, au départ de la gare de Jonquières, la Via traverse un paysage de pépinières, puis la rivière Ouvèze sur un ouvrage métallique remarquable. Vous découvrirez au lointain les Dentelles de Montmirail et le mont Ventoux. Premier arrêt route des Tours sur la commune de Sarriens (point 2.7 km). Les travaux programmés fin 2013 permettront un deuxième arrêt en gare de Sarriens (point 6,7 km). Le retour peut se faire par le même chemin ou en utilisant les autres boucles à votre disposition.

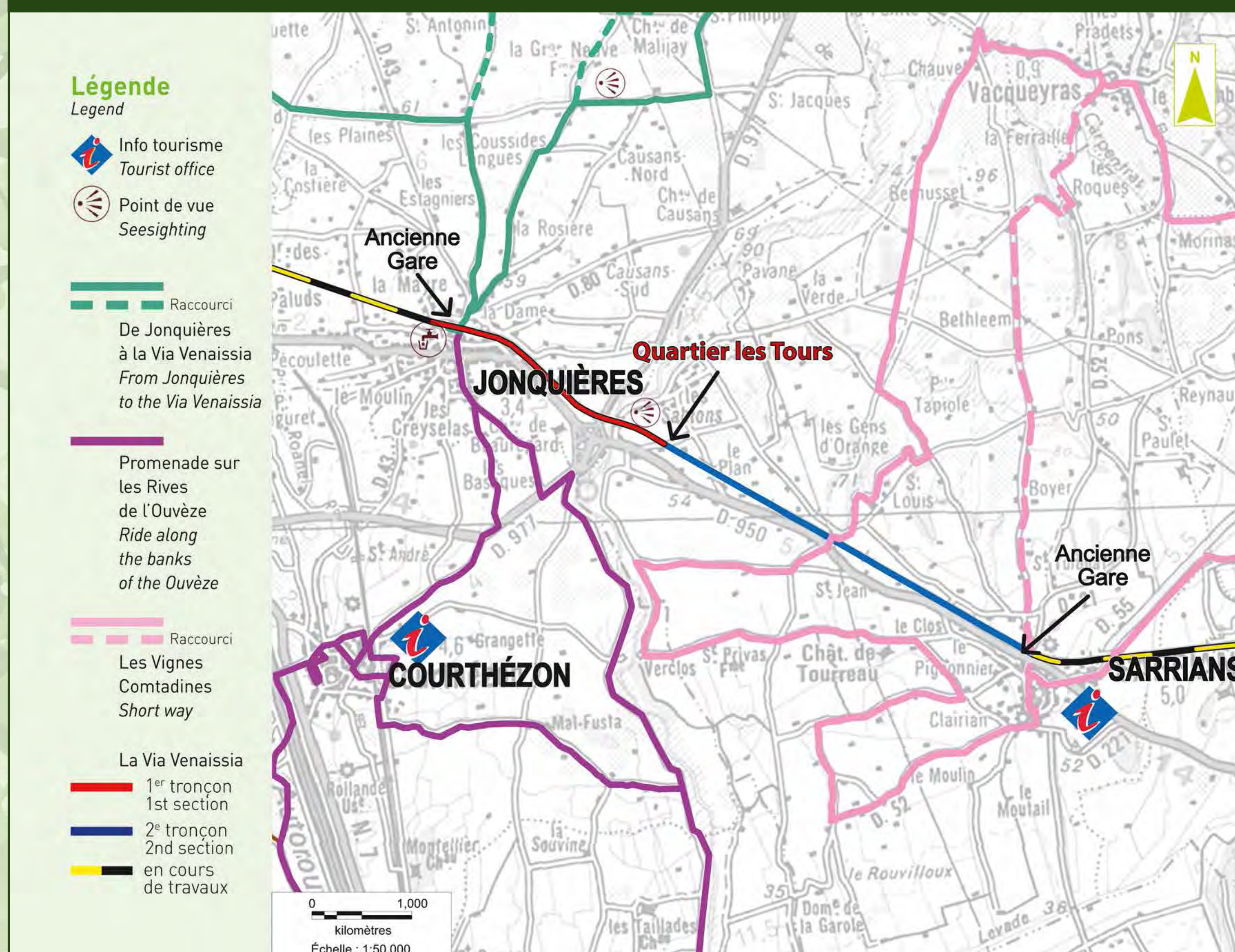


Région
Provence
Alpes
Côte d'Azur



La voie verte est réalisée par le Département de Vaucluse avec l'aide de la Région PACA


Les deux premiers tronçons et les autres balades à vélo à partir de Jonquières et Sarriens (carte CCPRO - Atelier Réan)



A partir des gares de Jonquières et de Sarriens, trois autres balades en vélo vous sont proposées. En empruntant des chemins de campagne, vous partirez à la découverte de magnifiques points de vue et monuments remarquables (attention parfois au trafic routier, vous êtes en voie partagée avec des véhicules). Pour emprunter ces trois balades balisées, nous vous conseillons de suivre l'itinéraire à partir des fiches circuits disponibles dans les offices de tourisme locaux ou en téléchargement sur le site internet **La Provence à vélo**. (www.provence-a-velo.fr)



Distance : Premier tronçon
aller retour 5.4 km - 40 mn
Après ouverture du deuxième tronçon
aller retour 13.4 km - 1h30



contact@caue84.fr - 04 90 13 49 50